

ARV Arealregnskap rapport

Fjord kommune – Planversjon mai 2023
(DUMMY DATA)

Denne rapporten viser alle tall-resultater fra arealregnskapet for Fjord kommune i perioden mai 2023. Resultatene for grunnindikatorene som inngår i arealregnskapet. Se oversikten under.

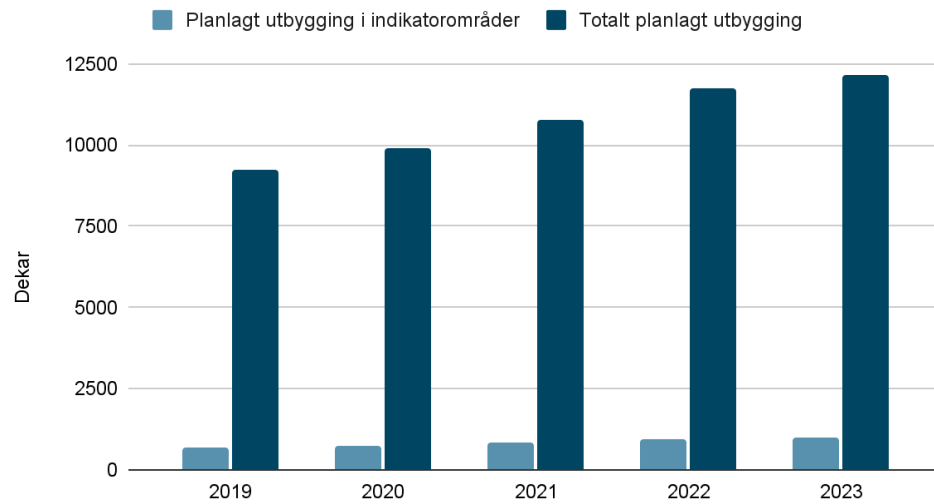
Innhold

Sammendrag	2
Indikator – Elvekant	3
Indikator – Ferskvann	4
Indikator – Myr	5
Indikator – Skog	6
Indikator – Strandsone	7
Indikator – Kulturlandskap	8
Indikator – Høymyr	9
Indikator – Jordbruk	10

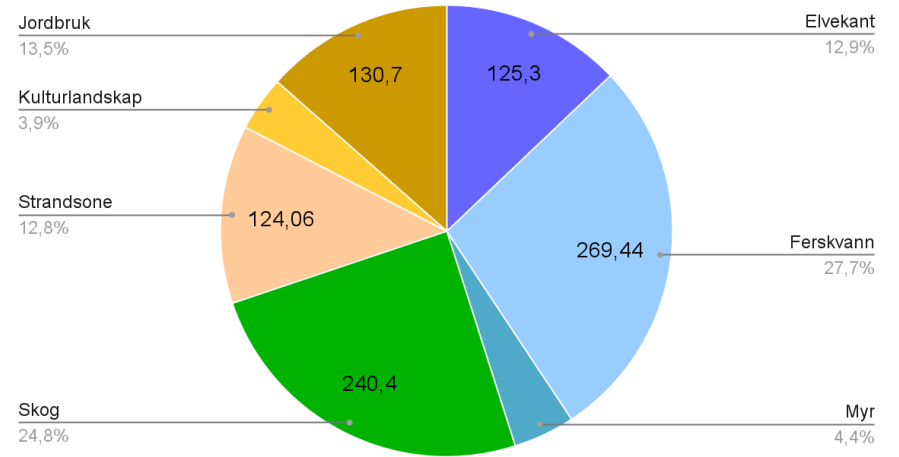
Sammendrag

Planlagt utbygging i indikatorområder	971 daa
Totalt planlagt utbygging	12 139 daa

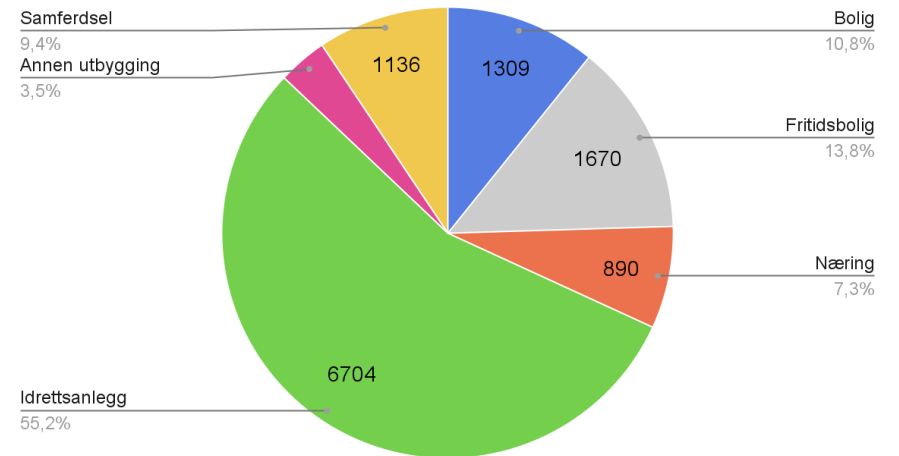
Totalt arealer per planversjon



Planlagt utbygging i indikatorområder



Totalt planlagt utbyggingsformål

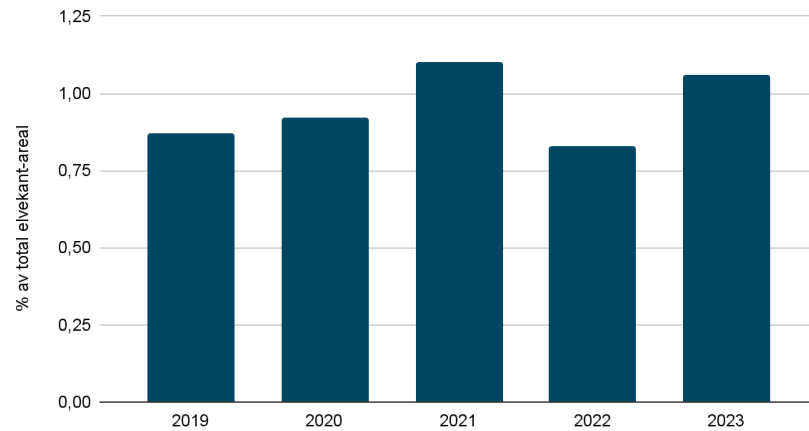


Indikator – Elvekant

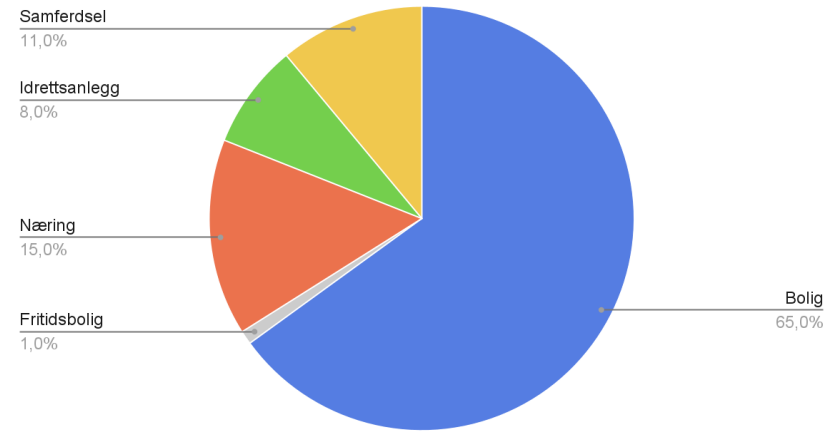
Elvekant areal: 125,3 daa

Av kommunens totale elvekant-areal: 1,06%

Planlagt utbygging i elvekant per planversjon



Planlagte utbyggingsformål i elvekant

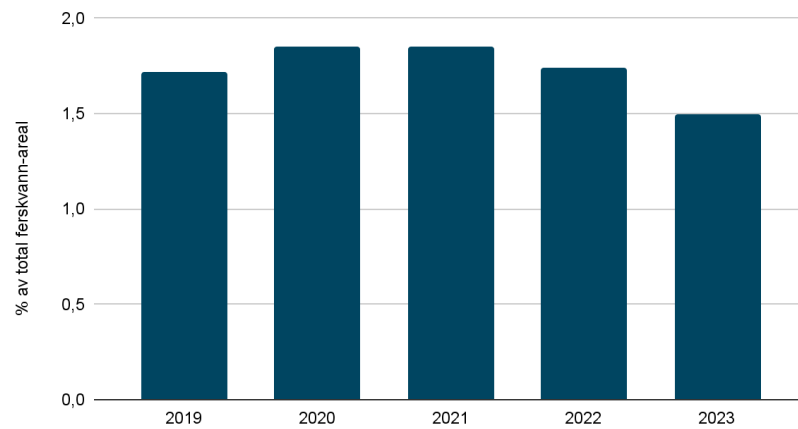


Indikator – Ferskvann

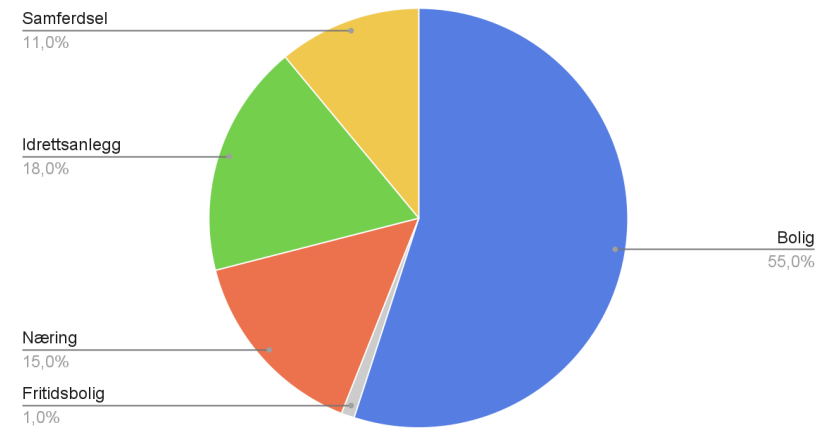
Ferskvann areal: 269,44 daa

Av kommunens totale ferskvann-areal: 1,5%

Planlagt utbygging i ferskvannsområder per planversjon



Planlagte utbyggingsformål i ferskvannsområder

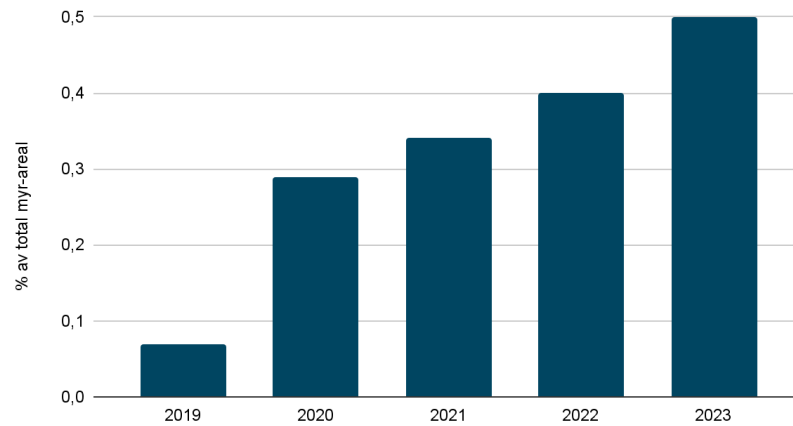


Indikator – Myr

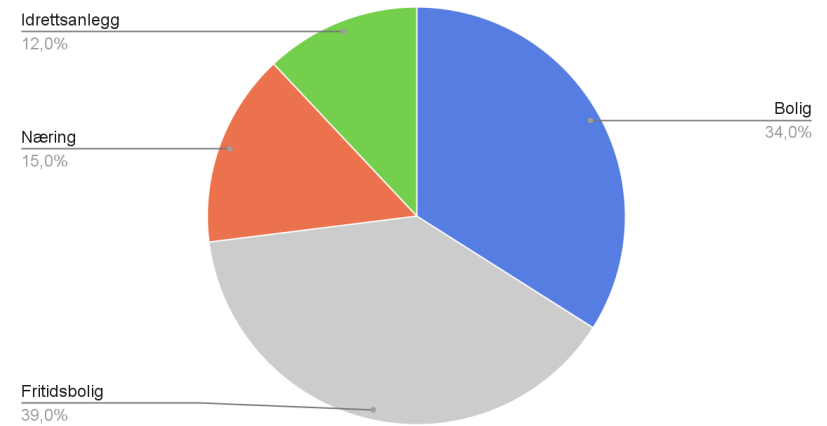
Myrareal: 42,75 daa

Av kommunens totale myrareal: 0,5%

Planlagt utbygging i myr per planversjon



Planlagte utbyggingsformål i myr

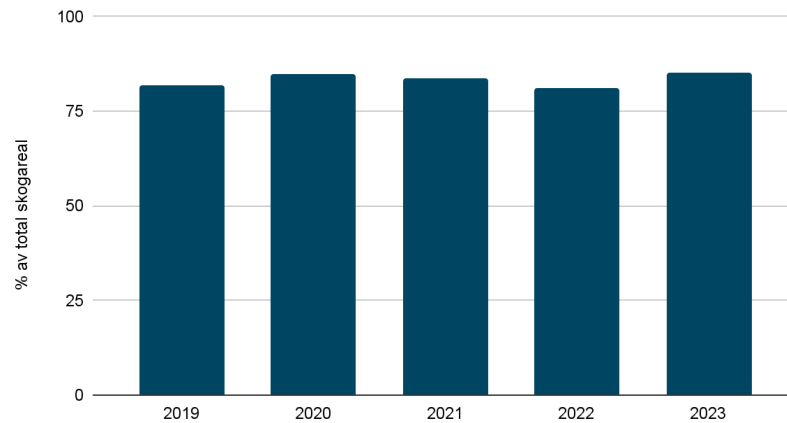


Indikator – Skog

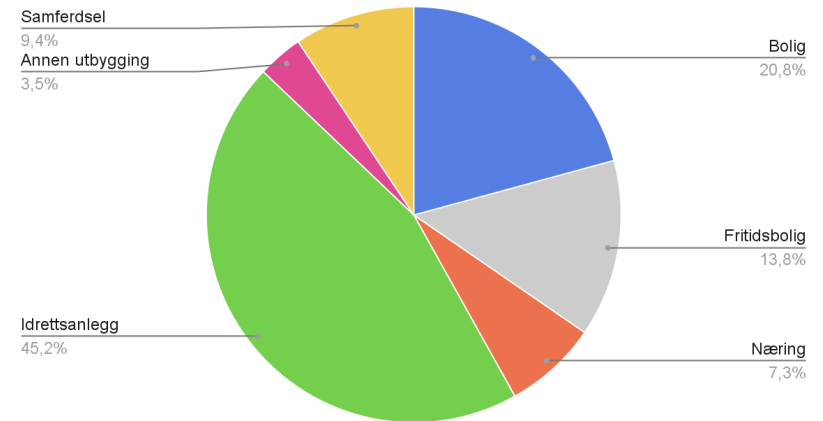
Skogareal: 240,4 daa

Av kommunens totale skogareal: 85,1%

Planlagt utbygging i skog per planversjon



Planlagte utbyggingsformål i skog

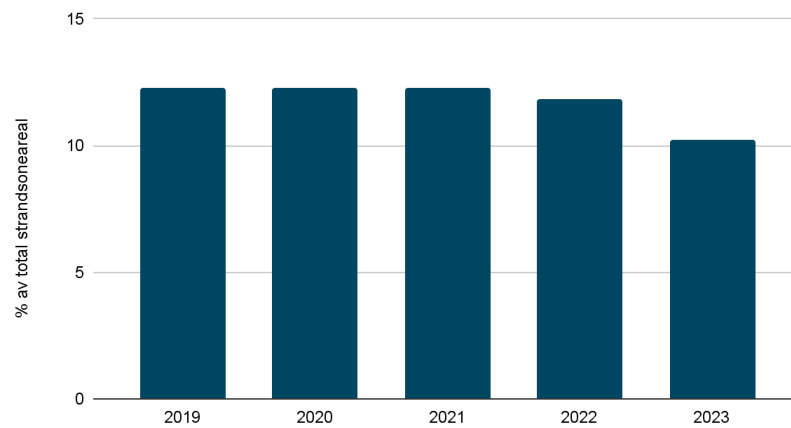


Indikator – Strandsone

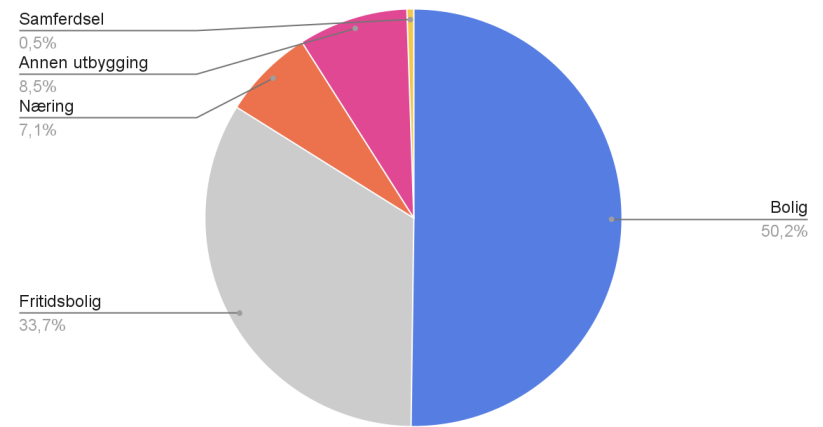
Strandsone areal: 124,06 daa

Av kommunens totale strandsoneareal: 10,2%

Planlagt utbygging i strandsone per planversjon



Planlagte utbyggingsformål i strandsone

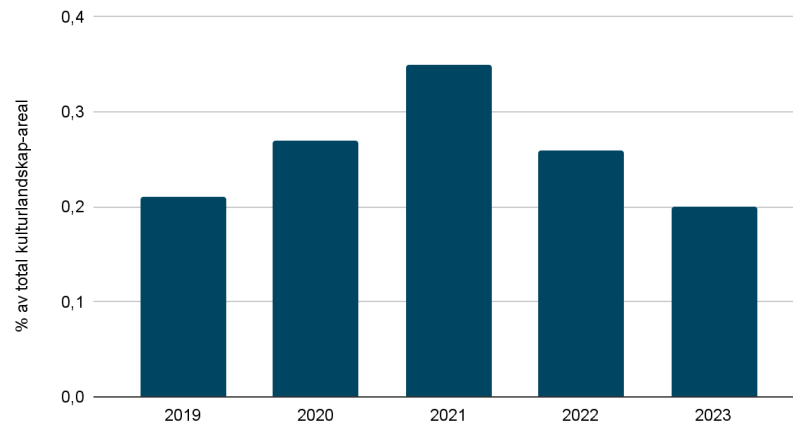


Indikator – Kulturlandskap

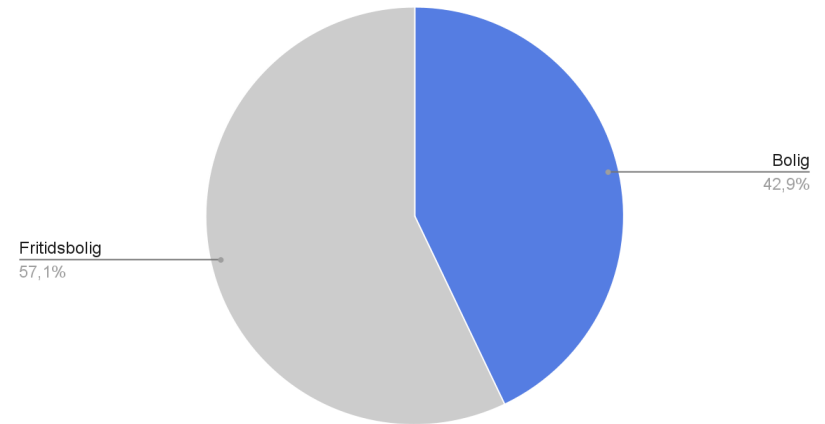
Kulturlandskap areal: 38,35 daa

Av kommunens totale kulturlandskap-areal: 0,2%

Planlagt utbygging i kulturlandskap per planversjon



Planlagte utbyggingsformål i kulturlandskap

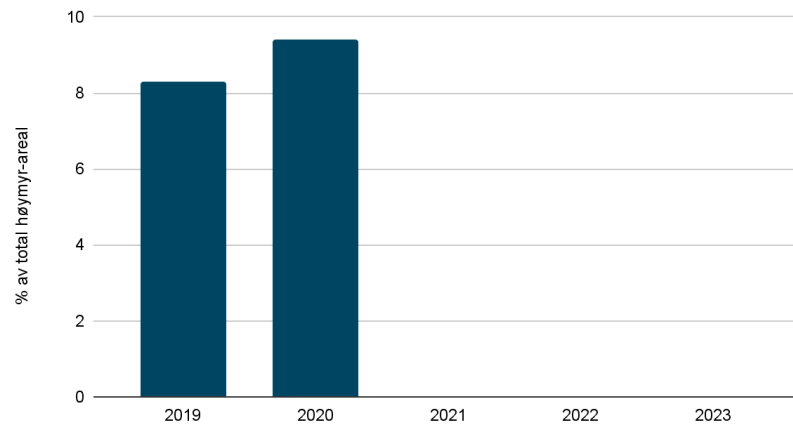


Indikator – Høymyr

Høymyr areal: 0 daa

Av kommunens totale høymyr-areal: 0%

Planlagt utbygging i høymyr per planversjon



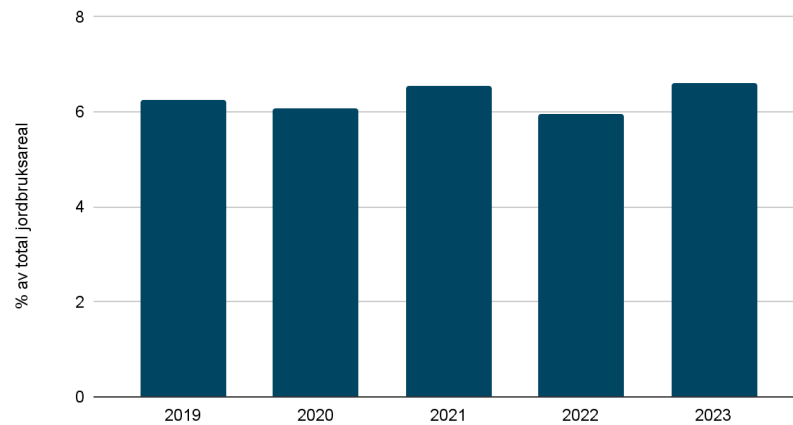
Planlagte utbyggingsformål i høymyr

Indikator – Jordbruk

Jordbruksareal: 130,7 daa

Av kommunens totale jordbruksareal: 6,6%

Planlagt utbygging i jordbruksområder per planversjon



Planlagte utbyggingsformål i jordbruksområder

